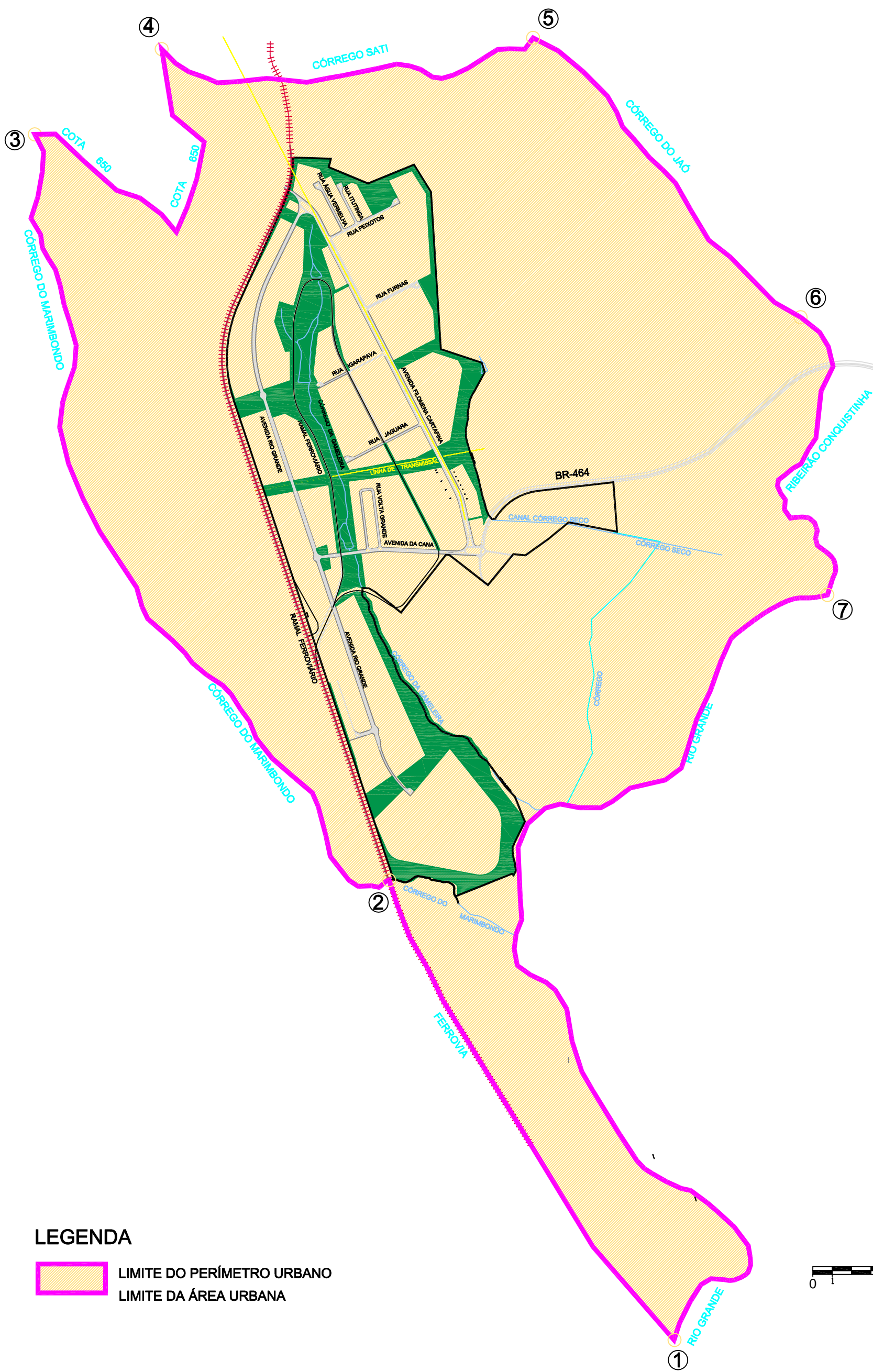




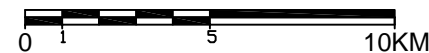
# DISTRITO INDUSTRIAL III



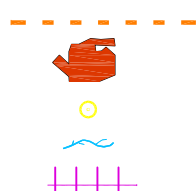
## LEGENDA

-  LIMITE DO PERÍMETRO URBANO
-  LIMITE DA ÁREA URBANA

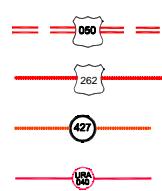
Escala Gráfica



- LIMITE DO MUNICÍPIO
- MANCHA URBANA
- LOCALIDADES
- RIOS
- FERROVIA



- ESTRADAS ASFALTADAS
- RODOVIA FEDERAL DUPLICADA
  - RODOVIA FEDERAL SIMPLES
  - RODOVIA ESTADUAL
  - RODOVIA MUNICIPAL



## DISTRITOS EMPRESARIAIS

CONTEM:  
12 - PERÍMETRO URBANO DO DISTRITO EMPRESARIAL - DI-III

PREFEITURA MUNICIPAL DE UBERABA

**Uberaba** REVISÃO DO PLANO DIRETOR - 2006

Nº / NOME DO ARQUIVO:

ESCALA: GRÁFICA  
DATA: AGO/2006

FOLHA: 12